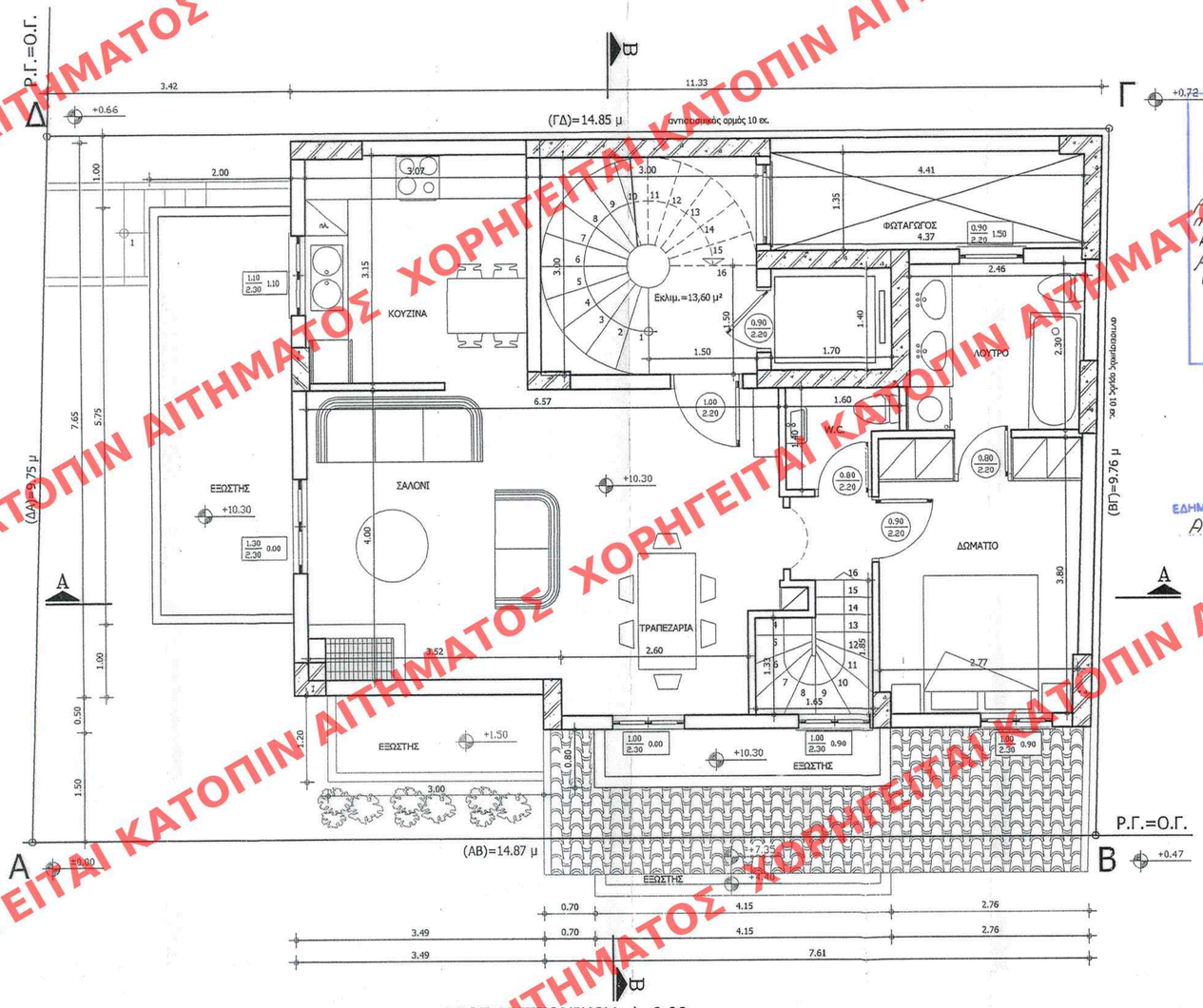

ΥΠΟΜΝΗΜΑ

1. Επιφάνεια που προσμετράει στο Σ.Δ. : 83,65 μ²
2. Επιφάνεια που προσμετράει στο Σ.Ο. : 101,00 μ²
3. Υψος : 2,95 μ
4. Ογκος : 297,95 μ³

ΥΠΟΜΝΗΜΑ ΥΛΙΚΩΝ

1. ΣΤΟΙΧΕΙΟ ΟΠΛ. ΣΚΥΡΟΔΕΜΑΤΟΣ
2. ΣΤΟΙΧΕΙΟ ΟΠΤΟΠΛΙΝΘΟΔΟΜΗΣ
3. ΣΤΟΙΧΕΙΟ ΜΟΝΩΣΗΣ

ΧΑΡΑΚΤΗΡΙΣΜΟΣ ΚΟΥΦΩΜΑΤΩΝ

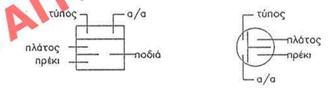

* ΤΑ ΥΨΗ ΠΑΙΡΝΟΝΤΑΙ ΑΠΟ ΣΤΑΘΜΗ ΜΠΕΤΟΝ

ΣΤΑΘΜΕΣ

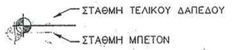

ΥΠΟΥΡΓΕΙΟ ΠΕΡΙΒΑΛΛΟΝΤΟΣ
ΕΝΕΡΓΕΙΑΣ & ΚΛΙΜΑΤΙΚΗΣ ΑΛΛΑΓΗΣ

ΣΥΝΟΔΕΥΕΙ ΤΗΝ ΥΠ' ΑΡΙΘΜ. Γ.30098/10 ΑΠΟΦΑΣΗ
ΠΕΡΙ Καθορισμός ειδικών όρων και περιορισμών δόμησης στο διατηρητέο κτίριο που βρίσκεται επί των οδών Αριστονίκου 19 και Γοργίου στην περιοχή "Μέτς" του Εγκεκριμένου ρυμοτ. σχ. του δήμου Αθηναίων (υ. Ακτικής)
ΑΘΗΝΑ, 9/ουλίου 2010
Ο Δ/ΝΤΗΣ
Ι. ΓΙΑΝΝΑΚΟΠΟΥΛΟΣ

ΕΔΗΜΟΣΙΕΥΘΗ ΕΙΣ ΤΟ ΥΤΓ ΑΡΙΘΜ. 308 ΦΥΛΛΟ ΤΟΥ ΔΑΠ ΤΕΥΧΟΥΣ ΤΗΣ ΕΦΗΜΕΡΙΔΑΣ ΤΗΣ ΚΥΒΕΡΝΗΣΕΩΣ ΤΗΣ 30/ουλίου/2010

Αρ. Φακ. 109/10
σχ. 11

ΥΠΟΥΡΓΕΙΟ ΠΕΡΙΒΑΛΛΟΝΤΟΣ ΕΝΕΡΓΕΙΑΣ ΚΑΙ ΚΛΙΜΑΤΙΚΗΣ ΑΛΛΑΓΗΣ

Δ/ΝΣΗ ΠΟΛΕΟΔΟΜΙΚΟΥ ΣΧΕΔΙΑΣΜΟΥ
ΤΜΗΜΑ ΠΑΡΑΔΟΣΙΑΚΩΝ ΟΙΚΙΣΜΩΝ

ΘΕΣΗ: ΑΡΙΣΤΟΝΙΚΟΥ 19 & ΓΟΡΓΙΟΥ ΜΕΤΣ

ΕΙΔΙΚΗ ΡΥΘΜΙΣΗ ΣΕ ΔΙΑΤΗΡΗΤΕΟ ΚΤΙΡΙΟ

ΙΔ. Φ. ΤΟΛΙΟΛΟΥ & Ν. ΠΟΥΛΙΚΑΡΑΚΟΥ

ΚΑΤΟΨΗ Γ' ΟΡΟΦΟΥ

Κλίμακα 1:50

ΧΟΡΗΓΕΙΤΑΙ ΚΑΤΟΠΙΝ ΑΙΤΗΜΑΤΟΣ